

Vitajte v Nitre!

Podťe s nami na prechádzku po siedmich pahorkoch, na ktorých stojí mesto pod Zoborom.

Spoznajte jednotlivé lokality a vďaka mobilnej aplikácii sa dozviete praktické informácie o dostupnosti a doprave alebo si prečítate legendárne príbehy z dávnych čias.



7 pahorkov



Hradný kopec

↗ 185 m n. m.

Výrazná krajinná dominanta

Nitriansky hrad je súčasťou Horného mesta a jeho sláva sa začala v dávnej minulosti za čias vlády najstarších veľkomoravských panovníkov Pribinu alebo Svätopluka. Nachádza sa tu biskupská Katedrála sv. Emeráma, Diecézne múzeum, kazematy, ale aj sprístupnená katedrálka veža s nádherným výhľadom na Nitru. V Diecéznom múzeu sú kópie najstarších dokumentov Zoborských listín z rokov 1111 a 1113. V gotickej priekope je odkrytá expozícia veľkomoravského valu z 9. storočia.

VEDELI STE, že hrad je sídlom biskupa už viac ako tisíc rokov?

i V Hornom meste neďaleko sochy Corgoňa sa nachádza unikátna Diecézna knižnica (66 000 vzácných kníh).



Na Vršku

↗ 153 m n. m.

Nenápadný kopec v centre mesta

Vyvýšenina Na Vršku, nazývaná tiež „Na Andrášku“, sa nachádza na mieste stredovekého františkánskeho kláštorného komplexu a cintorína. Pýši sa barokovou kaplnkou sv. Michala z roku 1739, ktorú dal postaviť nitriansky richtár Lukáč Brezovič na pamiatku ukončenia moru. Pod podlahou sa nachádza krypta s tridsiatimi hrobmi z roku 1771. V roku 1949 bol pred kaplnkou odhalený pamätník obetiam 2. svetovej vojny.

VEDELI STE, že v minulosti býval okolo Kaplnky sv. Michala vykladací trh? Bolo to miesto obchodu, stretnutí a ukážok tradičných remesiel regiónu.

i Pri stavebných prácach v roku 2007 bola objavená a odkrytá pôvodná historická cesta a studňa z 18. storočia.



Kalvária

↗ 213 m n. m.

Vápencové bralo uprostred mesta

V minulosti sa tento vápencový kopec volal Mariánsky alebo Zelený vrch. K samotnému vrcholu vedie 14 zastavení križovej cesty – kaplniek s reliéfmi zo života Ježiša Krista. Kalvária je vyhľadávaným pútnickým miestom, nachádza sa tu Kostol Nanebovzatia Panny Márie, Misijný dom aj unikátny Misijné múzeum. Rozhľadňa s ďalekohľadom poskytne úžasný výhľad na celé mesto.

VEDELI STE, že v Misijnom múzeu sa nachádzajú exponáty etnologického charakteru i exotické zvieratá a vtáctvo z celého sveta?

i Na Kalvárskom kopci sa nachádza vyhľadávaná lezecká stena a je to ideálne miesto pre púšťanie šarkanov.



Borina

↗ 218 m n. m.

Ostrov zelene medzi centrom a Klokočinou

Vo veľkomoravskom období tu stálo menšie útočiskové hradisko. Na prelome 16. a 17. storočia bola obyvateľmi Nitry na Borine vybudovaná strážna veža „Turecká varta“ na obranu pred tureckými vpádmi. Dnes stojaca novoveká veža pochádza z polovice 18. až polovice 19. storočia. Názov Šibeničný vrch sa používa od roku 1848, keď naň presťahovali šibenicu.

VEDELI STE, že názov pochádza od borovic, ktoré tu boli umelo vysadené a tvoria rozsiahly porast na väčšine Šibeničného vrchu?

i Postupnou revitalizáciou lokality sa vytvára ideálny priestor pre aktívne trávenie voľného času, pribudla aj cyklotrasa.



Martinský vrch

↗ 164 m n. m.

Vojenský areál s nádychom histórie

Martinský vrch bol osídlený už v období neskorej doby kamennej. Koncom 8. storočia a v 9. storočí sa tu rozprestieralo mohutné hradisko s hustým osídlením. Začiatkom 90. rokov 19. storočia na tomto mieste vybudovali vojenskú nemocnicu, neskôr tu boli kasárne. Súčasťou areálu Martinského vrchu je Archeopark Nitra s ukázkami slovanských obydlí z veľkomoravského obdobia a náznaková rekonštrukcia románskeho kostolika z 11. storočia.

VEDELI STE, že v roku 1887 tu bol počas vojenského cvičenia ubytovaný cisár František Jozef I.?

i Návštevníkov privíta aj novootvorené Kreativné centrum Nitra.



Zobor

↗ 587 m n. m.

Lahká turistika kúsok od rušného mesta

Začiatok poznávania pahorku je spojený s kusom dávnej histórie, ktorú nájdeme v starobylom **Zoborskom kláštore**. Pre návštevníkov Zoborských vrchov je určený aj naučný chodník s 27 zastaveniami s celkovou dĺžkou 14,7km, ktorého súčasťou je aj Svoradova jaskyňa. Cieľom peších turistov je najmä Pyramída (554 m. n. m.). Hodinový výstup odmení nádherným výhľadom na celé mesto, ďalekohľad či fotopoint. K dispozícii je aj ohnisko s možnosťou opekania. Zážitok z lezenia ponúka aj via ferrata Zobor kúsok pod Pyramídou. Viac info na www.viaferratazobor.sk.

VEDELI STE, že mestská časť Zobor bola už od dôb benediktínov známa pestovaním viniča a chýrnymi vinárňami?

i Pre nástupné miesta k Naučnému chodníku Zoborské vrchy bol vytvorený audiovizuálny sprievodca a rozšírená realita.



Dražovský kopec

↗ 207 m n. m.

Najfotogenickejšie miesto Nitry

Pahorok s románskym kostolom sv. Michala patrí k najkrajším scenériám, aké Slovensko ponúka. Toto úchvatné miesto oslovuje výtvarníkov aj umelcov, jeho jedinečnosť je vyhľadávaná fotografiami a filmármi. Základy kostola pochádzajú z 11. storočia. Odborníci identifikovali 10 stavebných fáz, pričom 6 z nich bolo z románskeho obdobia.

VEDELI STE, že kostolík sv. Michala bol vyobrazený na 50-korunovej slovenskej bankovke?

i Výhľady ponúkajú stret starého, pôvodne agrárneho kraja v kontraste s novodobým priemyselným parkom.



SPRÁVNE ODPOVEDE KVIZU:
 1. Hradný kopec | 2. Na Vríšku | 3. Kalvária
 4. Borina | 5. Zoborská lesostep
 6. Martinský vrch | 7. Kostolík sv. Michala



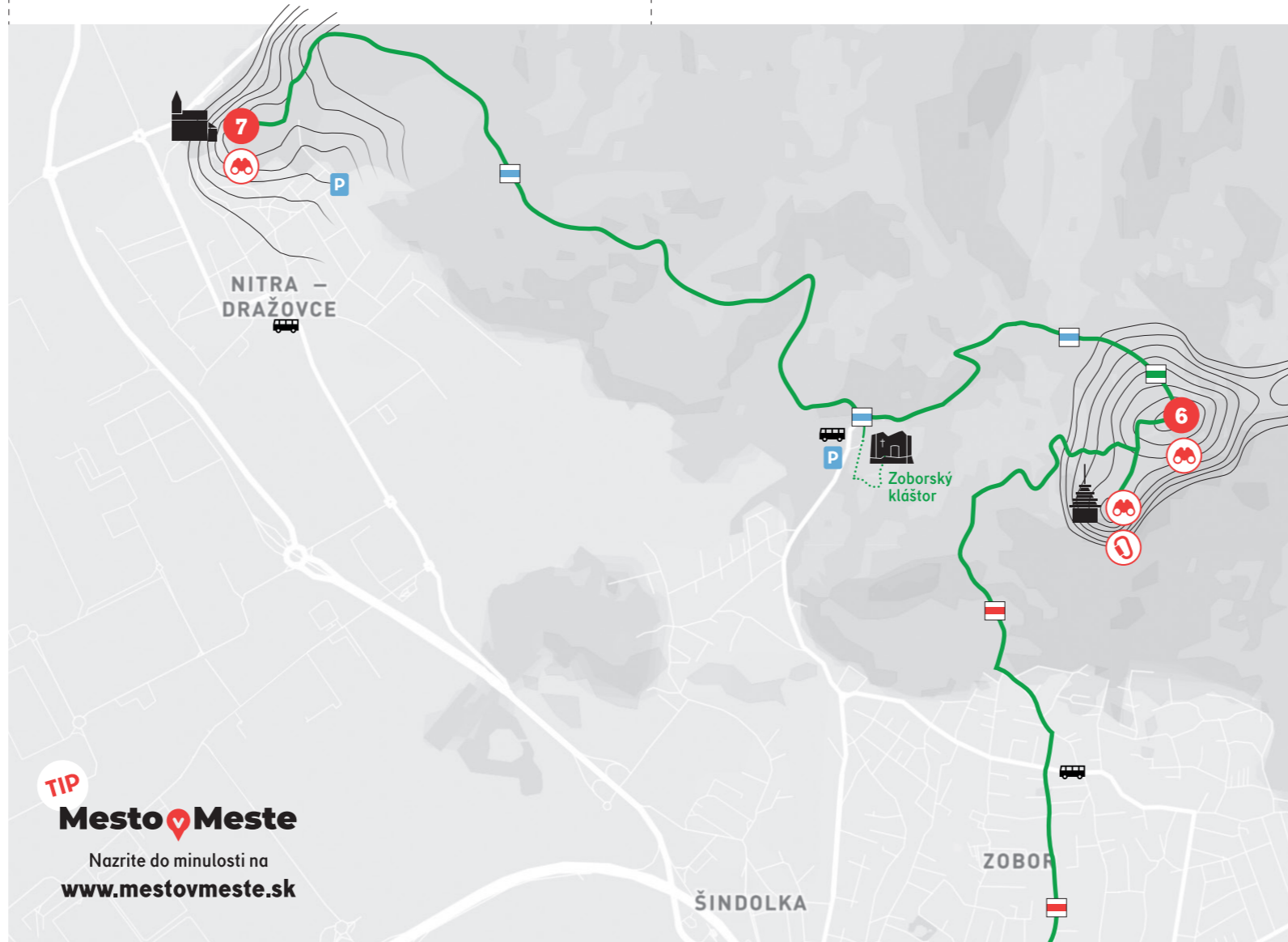
Prečítaj si viac na našom webe:

16. september - 14. jún
 po-pi 9:00 - 17:00
 15. jún - 15. september
 po-pi 8:00 - 18:00
 so 10:00 - 18:00

Otváracie
 hodiny TIC:



Turistické informačné centrum Nitra
 Štefánikova trieda 1, 949 01 Nitra
 +421(0)37 741 09 06 | +421(0)37 16 186
 info@nitrask
 Turistické informačné centrum Nitra
 TIC Nitra



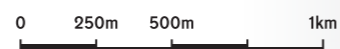
TIP

Mesto Meste
 Nazrite do minulosti na
www.mestovmeste.sk

7 PAHORKOV NITRY

mapa

1:25 000



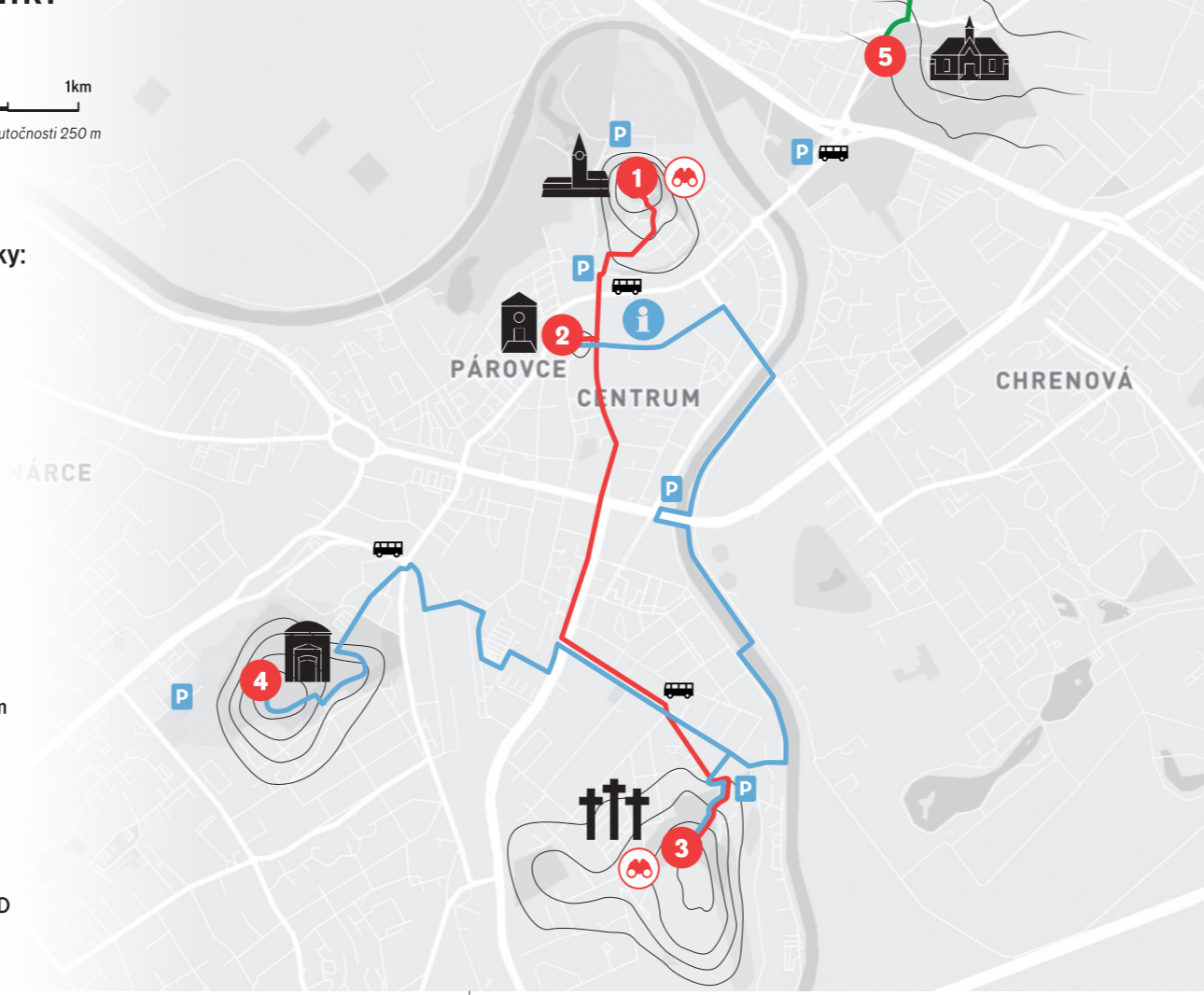
Vzdialenosť 1 cm na mape je v skutočnosti 250 m

Mapový podklad:

© Mapbox © OpenStreetMap

Nitrianske pahorky:

- 1 Hradný kopec
 - 2 Na Vríšku
 - 3 Kalvária
 - 4 Borina
 - 5 Martinský vrch
 - 6 Zobor
 - 7 Dražovský kopec
- Pahorok s výhľadom
 - Via ferrata Zobor
 - Infocentrum TIC
 - blízke parkovanie
 - blízka zastávka MHD



AKO DOBRE POZNÁTE 7 PAHORKOV NITRY?

1. Na ktorom pahorku je súsošie sv. Cyrila a Metoda?

- Kalvária Hradný kopec Martinský vrch

2. Ktorý z pahorkov je najnižšie položený?

- Na Vríšku Borina Dražovský kopec

3. Kde sa nachádza jaskyňa Dezidera Horvátha?

- Martinský vrch Zobor Kalvária

4. Na ktorom pahorku hojne rastie borovica čierna?

- Borina Martinský vrch Na Vríšku

5. Ako sa volá chránená oblasť Zoborských vrchov?

- Zoborská lesostep Pyramída Malá Skalka

6. Na ktorom pahorku sa nachádzali kasárne?

- Hradný kopec Kalvária Martinský vrch

7. Na dvojeurovej poštovej známke sa objavil:

- Zobor Kostolík sv. Michala Zoborský kláštor

Správne odpovede v tiráži.

ZÁŽITKOVÉ TRASY

Od pahorka k pahorku, pešo či bicyklom

Martinský vrch » Pyramída » Zobor » Zoborský kláštor » Dražovský kopec

Turistická cesta malebnou prírodou Zobora, zoborských vrchov s bohatou flórou a faunou. Začína pri Martinskom vrchu, odkiaľ po červenej turistickej značke vedie až na Zobor. Trasa pokračuje zelenou a modrou značkou k Zoborskému kláštoru a ďalej ku Kostolíku sv. Michala Archanjela v Dražovciach.

Hradný kopec » Na Vríšku » Dolné mesto » Kalvária

Prechádzka Horným a Dolným mestom až ku Kalvárii odкрýva najkrajšie pamiatky sakrálnej architektúry mesta Nitra.

Na Vríšku » rieka Nitra » Kalvária » Borina

Aktívna cesta, ktorú pohodlne prejdete pešo či na bicykli prepája významné architektonické pamiatky Nitra s malebnými prírodnými zákutiami Kalvárie a Boriny.

Pre ešte viac zážitkov si stiahnite naše aplikácie:



Potulky po 7 pahorkoch Nitry

NITRANA7 PAHORKOCH