

Hrady, zámky a kaštiele

Okolie Nitry je bohaté na zrúcaniny hradov i niekdajšie sídla šľachtických rodov. Objavte dávno zničené opevnenia, alebo obdivujte zachovanú krásu kaštieľov a parkov.

Hrad Gýmeš

História obce Jelenec je úzko spätá s hradom Gýmeš, ktorého zrúcaniny sa nachádzajú na kremencovom vrchole zalesneného kopca Dúň. Postavili ho niekedy pred rokom 1253 ako šľachtické sídlo predkov Forgáčovcov, jednej z najzajímavejších uhorských rodín, ktorým patril takmer nepretržite sedem storočí. Hrad bol viackrát vypálený a zničený.

Štart: Jelenec - Remitáž, parkovisko

Trasa: cca 3km; po žltej a zelenej značke

Čas výstupu: 1h


Štart: Kostolány pod Tribečom, parkovisko

Trasa: 2,5km; po žltej a zelenej značke

Čas výstupu: 50min



Hrad Hrušov



Hrad Gýmeš



Oponický hrad

Nad obcou Oponice sa nachádza zrúcanina **Oponického hradu**. Hrad bol postavený v 13. storočí na obranu pred nájazdmi Tatarov a Turkov. Dodnes zostali zachované obvodové múry, rozoznateľná je aj veľká veža opevnenia a časť hradných palácov.

Hrad Hrušov

Zrúcaniny hradu Hrušov sa nachádzajú v pohorí Tribeč nad Topolčiankami. Hrad bol postavený pravdepodobne na konci 13. storočia ako súčasť panstva Matúša Čáka. Bol viackrát dobytý a zničený, no najmasívnejšia stredná časť hradu sa zachovala dodnes.

Štart: cesta č.511, smer Skýcov, parkovisko

Trasa: 1,5km; po ceste alebo červenej značke

Čas výstupu: 30min

Čierny hrad

Zvyšky Čierneho hradu sa nachádzajú na vrchole kužeľovitého vysokého kopca na bočnom hrebeni Tribeča nad obcou Zlatno. Zachoval sa iba malý múrik a nepatrné zvyšky kamenného hradu, vznik hradu sa predpokladá na prelome 13. - 14. storočia.

Štart: obec Zlatno

Trasa: 3,5km; po žltej značke

Čas výstupu: cca 1h

Zámok Topolčianky

Na severnom konci obce sa rozprestiera rozsiahly anglický park, do ktorého je malebne zakomponovaný monumentálny klasicistický kaštieľ. Tri renesančné krídla sú v súčasnosti využívané ako hotel s reštauráciou. V južnom klasicistickom krídle je zriadené múzeum s historickým nábytkom. Nachádza sa tu jedna z najväčších zbierok keramiky na Slovensku, zbierka vzácných funkčných slohových hodín, miestnosť historických zbraní či orientálnych suvenírov. Zaujímavosťou je **zámocká knižnica**, ktorá obsahuje vyše 14 000 zväzkov a je jednou z mála úplne zachovaných historických knižníc na Slovensku.

Info: www.zamok-topolciany.sk

Otváracie hodiny:

X.-IV. Ut-Pi: 9:00-14:00 | So-Ne: 12:00-15:00

V.-IX. Ut-Pi: 9:00-15:00 | So-Ne: 12:00-16:00

Kaštieľ a hrad Oponice

Renesančný kaštieľ vznikol v 16. storočí, neskôr prešiel viacerými úpravami a v polovici 19. storočia ho Apponyovci prestavali v klasicisticko-novogotickom štýle. V súčasnosti slúži ako luxusný hotel s kapacitou 150 lôžok. Okrem hotelového komplexu, wellness centra a anglického parku je jeho súčasťou aj **vzácná baroková Apponyovská knižnica** s empírovým interiérom. Základy unikátnej knižnice, ktorá patrila k najväčším v Uhorsku, položil gróf Anton Juraj Apponyi okolo roku 1744. Tento šľachtic pôsobil vo Viedni a zozbieral okolo 25 tisíc vzácných exemplárov kníh. V súčasnosti má knižnica viac ako 20 tisíc exemplárov kníh a rôznych tlačí.

Info: www.chateauappony.sk

Otváracie hodiny knižnice:

Po-Pi: 9:00-15:00 (12:00 obedná prest.), So-Ne: 12:00-16:00

Kaštieľ Mojmirovce

Barokovo-klasicistický kaštieľ s nádherným parkom sa považoval za najkrajší v Uhorsku. Jeho dominantou je salón mojmirovského rodáka grófa Grassalkoviča. Kaštieľ slúži ako hotel a kongresové centrum, jeho súčasťou je aj 300 ročná pivnica, strelnica a koniareň. V areáli hotela sa nachádza wellness a bowling.

Info: www.kastielmojmirovce.sk

Kaštieľ na Pustom Chotári, Beladice

K neoklasicistickému kaštieliu s maľovanými vitrážovými oknami a krásnymi kazetovými stropmi patrí aj **rozľahlý park** s prírodnou galériou umeleckej keramiky. Dnes je v renovovanom kaštieli hotel. Info: www.tartuf.sk

Kaštieľ Ghýczyovcov, Nové Sady

Na základoch stredovekého hrádka bol na začiatku 17. storočia postavený renesančný kaštieľ. V súčasnosti renovovaný kaštieľ slúži ako múzeum a na organizovanie kultúrnych aktivít.

Info: www.novesady.sk | 0904 621 557

Múzeá a expozície

Národný žrebčín Topolčianky

Žrebčín bol založený v roku 1921 a patrí medzi dôležité európske šľachtiteľské a chovateľské centrá ušľachtilých teplokrvných koní. Jeho jedinečnosť spočíva v chove 5 plemien koní. Centrom žrebčína je historická jazdiareň. Môžete si tu zajazdiť na koni, povozit' sa na koči, či navštíviť Hipologické múzeum.

Hipologické múzeum

Návštevníkov jediného hipologického múzea na Slovensku upútajú charakteristiky jednotlivých plemien koní, makety výrobných objektov, úspechy žrebčína v chove koní, zariadená sedlárska, kováčska a kolárska dielňa, izba a kuchyňa pracovníka v chove koní, ktorá je zariadená starým nábytkom. V pavilónoch uvidíte kónské chomúty, sedlá, rôzne druhy postrojov a iných zariadení. Nová kočiareň disponuje expozíciou dopravných prostriedkov rôzneho zamerania, sú tu vystavené napr. bričky, kočiare, vozy, sane.

Info: www.nztopolciany.sk

Otváracie hodiny: Po- Pi: 8:00-16:00

Regionálne múzeum Mojmirovce

Múzeum sídli v elegantných priestoroch zrekonštruovaného Letohrádku kniežaťa Aldobrandiniho. Stálu expozíciu tvorí zachovaná časť pôvodnej urminskej farskej knižnice, ktorá uchováva vzácne tlačené aj rukopisné knihy, pútavé svojimi väzbami a rytinami. Návštevník sa tu tiež oboznámi s miestnymi významnými šľachtickými rodmi. Čajový salónik ponúka ukážku dobového nábytku a súčasťou múzea je aj vinohradnícka a vinárska expozícia. V areáli múzea sa nachádzajú unikátne sochy z betónu, ktoré zobrazujú miestne a regionálne strašidlá.

Info: www.muzeummojmirovce.sk

Otváracie hodiny: Po-Pia: 8:00-15:30

Národopisné múzeum Topolčianky

Národopisná izba obsahuje historické predmety zo života vidieckych ľudí z prelomu 19.-20. storočia. Okrem používaných základných životných potrieb sa tu nachádzajú aj také predmety ako krosná, kolovrátko, lampáš a pod.

Info: www.topolciany.sk | 037/6301263

Múzeum rodu Forgáč, Jelenec

V prizemnom barokovom kaštieli v Jelenci je od roku 2009 sprístupnená stála expozícia Múzea rodu Forgáč. Vidieť tu môžete archeologické nálezy z hradu Gýmeš, portréty rodu Forgáčovcov, v jednej miestnosti je nainštalovaná národopisná expozícia, ktorá predstavuje tzv. prednú izbu.

Info: www.forgach.org | 037/7764950, 037/7764959

Prírodné zaujímavosti

Zubria zvernica Topolčianky

Bola založená v roku 1958 na ploche 140ha ako jediné miesto chovu najväčšieho európskeho cicavca na Slovensku - zubra európskeho. V roku 1964 bol celý objekt vyhlásený za chránenú študijnú plochu. Dimenzovaná je pre chov 12 zubrov. Okolo celej rezervácie je lesnícky náučný chodník.

Info: www.lesytopolciany.sk

Otváracie hodiny: Po-Ne 9:00-17:00, čas kŕmenia: 9:00 a 14:00

Jelenská gaštanica

Chránený areál s rozlohou 3,8ha sa nachádza cca 5 km severne za obcou Jelenec. Gaštanica je u nás najstarší umelo založený porast gaštanu jedlého, ktorý sa úspešne aklimatizoval v prostredí dubovo-hrabových lesov. Objaviť tu môžete stromy staré 300 i viac rokov. Predmetom ochrany je starý porast gaštanu jedlého, ktorý pod hradom Gýmeš založil šľachtický rod Forgáčovcov v 13. storočí.

Info: areál je voľne prístupný, v čase dozrievania gaštanov (október-november) je však gaštanica pre verejnosť uzavretá

Arborétum SAV Mlyňany

Arborétum založil v roku 1892 Dr. Štefan Ambrózy-Migazzi. Patrí k najväčším a najkrajším v strednej Európe. Jeho centrom je neoklasicistický kaštieľ. Skladá sa z piatich tematických častí a škôlky. Najstarší je Ambrózyho park, ďalšie časti sú venované dendroflórovým oblastiam východnej Ázie a Severnej Ameriky. Objavíte tu i samostatnú časť venovanú slovenskej flóre. Od vstupu do arboréta lemuje cestu časť venovaná kvetom a rozáriu, ktorá vyraža dych najmä na jar a jeseň, keď kvitnú **rododendróny a azalky**.

Otváracie hodiny:


1. apríl - 25. október:

Po-Pi: 7:00-18:00 | So-Ne: 8:00-18:00

26. október - 31. marec:

Po-Pi: 8:00-17:00 | So-Ne: 8:00-17:00

Info: www.arboretum.sav.sk



Arborétum SAV Mlyňany

Ranč pod Babicou, Bojná

- vyše 120 zvierat z viac ako 30 druhov zo 6 kontinentov
- dva rybníky s možnosťou rybolovu
- v Bojnej môžete navštíviť aj Hradisko Valy a Archeologické múzeum Veľkej Moravy

Info: www.babica-bojna.sk | www.hradiskovaly.sk

objav miesto,
zaži príbeh
discover the place,
live the story



Autori fotografií:
archív TIC Nitra, NOCR, T. Belovič
© Copyright, 2023
Vydavateľ: Mesto Nitra, TIC Nitra
Grafická úprava: Inovative
Tlač: Tlačiareň MICHELANGELO
Náklad: 2000 ks



Pre ešte viac tipov na výlety
v okolí Nitry naskenuj QR:

www.nitra.eu

TIC Nitra

Turistické informáčnne centrum Nitra

info@nitrask

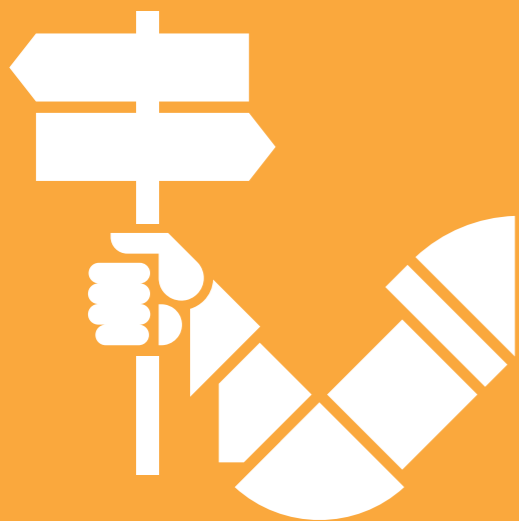
+421(0)37 741 09 06 | +421(0)37 16 186

Štefánikova trieda 1, 949 01 Nitra



www.nitra.eu

Výlety do okolia Nitry



Kostol sv. Juraja



- nachádza sa nad obcou Kostolány pod Trbečom
- je najstaršou architektonickou pamiatkou Slovenska, spadá do predrománskeho obdobia
- jeho jedinečnosť znásobuje prítomnosť pozoruhodných stredovekých fresiek

Info a kontakt: Farnosť Ladice, 037/6317129

LEGENDA

- | | | | |
|--------------------------|-----------------------------|--------------------------|-------------------------|
| 1 Hrad Gýmeš | 6 Kaštieľ Mojmirovce | 12 Národopisné múzeum | 18 Kostol sv. Juraja |
| 2 Hrad Hrušov | 7 Kaštieľ Ghýczyovcov | 13 Múzeum rodu Forgách | 19 Thermal Park Nitrava |
| 3 Čierny hrad | 8 Kaštieľ na Pustom chotári | 14 Zubria zvernica | 20 Kúpalisko Podhájska |
| 4 Zámok Topoľčianky | 9 Národný žrebčín | 15 Jelenská gaštanica | 21 Kaskády Kráľová |
| 5 Kaštieľ a hrad Oponice | 10 Hipologické múzeum | 16 Arborétum SAV Mlyňany | 22 Via Ferata Zobor |
| | 11 Regionálne múzeum | 17 Ranč pod Babicou | Rozhľadne |

Turistické rozhľadne

Rozhľadňa Podhorany
• výška 8 m | GPS: 48.37092, 18.12277
Výhľady: Žibrica, Trbeč, Malé Karpaty, Považský Inovec

Rozhľadňa Radošinka
• výška 15 m | GPS: 48.414291, 18.009032
Výhľady: M. Karpaty, P. Inovec, Trbeč, Strážovské vrchy, pri dobrej viditeľnosti je z rozhľadne vidieť až po Bratislavu

Rozhľadňa na Drieňovej
• výška 5 m | GPS: 48.47542, 18.48594
Výhľady: okolité obce, Inovec, hrad Hrušov, Žibrica, Zobor

Rozhľadňa na Vápniku
• výška 9 m | GPS: 48.18237, 18.64281
Výhľady: Levice, Levický hrad, Štiavnické vrchy, Sitno, Pohronský Inovec, Trbeč, Novohradské vrchy (HU)

Rozhľadňa na Marháte
• výška 17 m | GPS: 48.59466, 17.97076
Výhľady: Považský Inovec, Trbeč, Vtáčnik, Biele Karpaty, Nitra, Topoľčany, Partizánske, Nováky, Tematín, Devín

Rozhľadňa Dolná Nitra
• výška 15 m | GPS: 48.257744962, 18.263724446,
Výhľady: Trbeč, Inovec, Štiavnické vrchy a Podunajská nížina

Relax aj adrenalín

Kaskády pri vodnom diele Kráľová
Prechádzky, korčuľovanie, bicyklovanie po hrádzi, vyhliadkové plavby, šport a relax
Info: www.kaskady.sk

Termálne kúpalisko Podhájska
Termálne liečivé bazény, wellness centrum Aquamarin, letné kúpalisko s atrakciami
Info: www.tkpodhajska.sk

Thermal Park Nitrava
Termálne liečivé bazény, wellness, vodné atrakcie, Aquapark s toboganovou halou
Info: www.thermalnitrava.sk



Via ferata Zobor

- zaistená lezecká stena pod vrcholom Pyramída
 - prístup po modrej turistickej značke priamo z Pyramidy alebo od penziónu ARTin, kde je aj požičovňa výstroja
 - skladá sa zo štyroch častí: Dubová, Brezová, Lanový most a Výstupovka
 - obtiažnosť trás: B,C
- Info: www.viaferratazobor.sk
Prevádzková doba: otvorené od mája do novembra